

Uchwała Nr 289/X/2015

Rady Miasta Lublin

z dnia 22 października 2015 r.

w sprawie ustanowienia pomników przyrody oraz nadania numerów pomnikom przyrody w Gminnym Rejestrze Pomników Przyrody uchwalonym uchwałą nr 598/XXIV/2012 Rady Miasta Lublin z dnia 18 października 2012 r.

Na podstawie art. 18 ust. 2 pkt 15 ustawy z dnia 8 marca 1990 r. o samorządzie gminnym (Dz. U. z 2015 r. poz. 1515), w związku z art. 44 ust. 1 i 2, art. 45 ustawy z dnia 16 kwietnia 2004 r. o ochronie przyrody (Dz. U. z 2013 r. poz. 627 ze zm.), po uzgodnieniu z Regionalnym Dyrektorem Ochrony Środowiska w Lublinie, Rada Miasta Lublin uchwala, co następuje:

§ 1

Nadaje się pomnikom przyrody numery w Gminnym Rejestrze Pomników Przyrody (dalej w skrócie GRPP) uchwalonym uchwałą nr 598/XXIV/2012 Rady Miasta Lublin z dnia 18 października 2012 r., w sposób następujący:

- 1) dla topoli holenderskiej (*Populus x canadensis* 'Marilandica'), o obwodzie pnia na wysokości 130 cm - 427 cm, rosnącej na terenie posesji nr 1 przy ul. Bolesława Chrobrego, dz. ew. nr 12/1, obręb 21 - Osiedla LSM, na terenie Gminy Lublin - numer w GRPP - 1,
- 2) dla topoli czarnej (*Populus nigra*), o obwodzie pnia na wysokości 130 cm - 570 cm, rosnącej w pasie drogowym ul. Jana Kasprowicza, na wysokości posesji nr 15 (w pasie zieleni w odległości 0,6 m od ciągu pieszego), dz. ew. nr 98/1, obręb 46 - Zadębie III, na terenie skarbu Państwa - numer w GRPP - 2,
- 3) dla klonu srebrzystego (*Acer saccharinum*), o obwodzie pnia na wysokości 130 cm - 250 cm, rosnącego w pasie drogowym ul. Mikołaja Kopernika, na wysokości posesji nr 31 (pas zieleni szerokości 2 m), dz. ew. nr 125, obręb 9 - Dziesiąta II, na terenie Gminy Lublin - numer w GRPP - 3,
- 4) dla lipy szerokolistnej (*Tilia platyphyllos*), o obwodzie pnia na wysokości 130 cm - 310 cm, rosnącej w pasie drogowym ul. Franciszki Arnsztajnowej, na wysokości posesji nr 9-11, dz. ew. nr 23, obręb 4 - Czechów II, na terenie Skarbu Państwa - numer w GRPP - 4,
- 5) dla lipy szerokolistnej (*Tilia platyphyllos*), o obwodzie pnia na wysokości 130 cm - 303 cm, rosnącej w pasie drogowym ul. Franciszki Arnsztajnowej, na wysokości posesji nr 10, dz. ew. nr 23, obręb 4 - Czechów II, na terenie Skarbu Państwa - numer w GRPP - 5,
- 6) dla lipy szerokolistnej (*Tilia platyphyllos*), o obwodzie pnia na wysokości 130 cm - 318 cm, rosnącej w pasie drogowym ul. Franciszki Arnsztajnowej, na wysokości posesji nr 6, dz. ew. nr. 23, obręb 4 - Czechów II, na terenie Skarbu Państwa - numer w GRPP - 6,
- 7) dla lipy szerokolistnej (*Tilia platyphyllos*), o obwodzie pnia na wysokości 130 cm - 285 cm, rosnącej w pasie drogowym ul. Franciszki Arnsztajnowej, na wysokości posesji nr 4 (pomiędzy ulicami Partyzantów i Dudzińskiego), dz. ew. nr 23, obręb 4 - Czechów II, na terenie Skarbu Państwa - numer w GRPP - 7,
- 8) dla dębu szypułkowego (*Quercus robur*), o obwodzie pnia na wysokości 130 cm - 305 cm, rosnącego w pasie drogowym al. Kraśnickiej, na wysokości posesji nr 2 (vis a vis ronda im. Honorowych Dawców Krwi, w sąsiedztwie ogrodzenia Jednostki Wojskowej), dz. ew. nr 88/2, obręb 3 - Czechów I, na terenie Skarbu Państwa - numer w GRPP - 8,
- 9) dla dębu szypułkowego (*Quercus robur*), o obwodzie pnia na wysokości 130 cm - 318 cm, rosnącego w pasie drogowym al. Kraśnickiej, na wysokości posesji nr 2 (vis a vis ronda im. Honorowych Dawców Krwi, w sąsiedztwie ogrodzenia Jednostki Wojskowej, w odległości 0,2 m od ciągu pieszego Al. Racławickich), dz. ew. nr 88/2, obręb 3 - Czechów I, na terenie Skarbu Państwa - numer w GRPP - 9,
- 10) dla dębu szypułkowego (*Quercus robur*), o obwodzie pnia na wysokości 130 cm - 253 cm, rosnącego w pasie drogowym al. Kraśnickiej, na wysokości posesji nr 2 (pomiędzy ciągiem pieszym al. Kraśnickiej a ogrodzeniem Jednostki Wojskowej, w rzędzie drzew), dz. ew. nr 88/2, obręb 3 - Czechów I, na terenie Skarbu Państwa - numer w GRPP - 10,
- 11) dla dębu szypułkowego (*Quercus robur*), o obwodzie pnia na wysokości 130 cm - 302 cm, rosnącego w pasie drogowym al. Kraśnickiej, na wysokości posesji nr 2 A (wąski pas trawnika od północy 0,5 m od ciągu pieszego, 2,5 m na zachód od ogrodzenia posesji), dz. ew. nr 19, obręb 33 - Sławin-Helenów, na terenie Skarbu Państwa - numer w GRPP - 11,
- 12) dla dębu szypułkowego (*Quercus robur*), o obwodzie pnia na wysokości 130 cm - 351 cm, rosnącego w pasie drogowym al. Kraśnickiej, na wysokości posesji nr 4 (pomiędzy ciągiem pieszym a ogrodzeniem posesji nr 4, w odległości 4 m od ogrodzenia, 0,4 m od ciągu pieszego, 6 m od pasa jezdni), dz. ew. nr 19, obręb 33 - Sławin-Helenów, na terenie Skarbu Państwa - numer w GRPP - 12,

- 13) dla dębu szypułkowego (*Quercus robur*), o obwodzie pnia na wysokości 130 cm - 285 cm, rosnącego w pasie drogowym al. Kraśnickiej, na wysokości posesji nr 4 (pomiędzy ciągiem pieszym a ogrodzeniem posesji nr 4, w sąsiedztwie wjazdu na teren posesji), dz. ew. nr 19, obręb 33 - Sławin-Helenów, na terenie Skarbu Państwa - numer w GRPP - 13.

§ 2

Ustanawia się pomnikami przyrody oraz nadaje się numery w Gminnym Rejestrze Pomników Przyrody (dalej w skrócie GRPP) następującym drzewom gatunku:

- 1) wierzba biała (*Salix alba*), o obwodzie pnia mierzonego na wysokości 130 cm - 671 cm, rosnąca na terenie dz. ew. nr 45/4, obręb 34-Stare Miasto, własność Skarbu Państwa (błonie zamkowe) - numer w GRPP - 14,
- 2) lipa drobnolistna (*Tilia cordata*), o obwodzie pnia mierzonego na wysokości 130 cm - 459 cm, rosnąca w obrębie pasa drogowego al. Warszawskiej (między ulicami Zbożową i Skowronkową, na skarpie, w odległości 2 m od ciągu pieszego i 1,7 m od skrajni jezdni) na terenie dz. ew. nr 6, obręb 33 - Sławin-Helenów, własność Skarbu Państwa - numer w GRPP - 15,
- 3) lipa drobnolistna (*Tilia cordata*), o obwodzie pnia mierzonego na wysokości 130 cm - 525 cm, rosnąca w obrębie pasa drogowego al. Warszawskiej (między ulicami Zbożową i Skowronkową, na skarpie, w odległości 2,4 m od ciągu pieszego i 2,4 m od skrajni jezdni) na terenie dz. ew. nr 6, obręb 33 - Sławin-Helenów, własność Skarbu Państwa - numer w GRPP - 16,
- 4) klon zwyczajny (*Acer platanoides*), o obwodzie pnia mierzonego na wysokości 130 cm - 343 cm, rosnący w obrębie pasa drogowego al. Warszawskiej (między ulicami Zbożową i Skowronkową, na szczycie skarpy, w odległości 2 m od ciągu pieszego i 5,5 m od skrajni jezdni) na terenie dz. ew. nr 6, obręb 33 - Sławin-Helenów, własność Skarbu Państwa - numer w GRPP - 17,
- 5) klon zwyczajny (*Acer platanoides*), o obwodzie pnia mierzonego na wysokości 130 cm - 385 cm, rosnący w obrębie pasa drogowego al. Warszawskiej (między ulicami Zbożową i Skowronkową, na szczycie skarpy, w odległości 1,9 m od ciągu pieszego i 5,5 m od skrajni jezdni) na terenie dz. ew. nr 6, obręb 33 - Sławin-Helenów, własność Skarbu Państwa - numer w GRPP - 18,
- 6) lipa drobnolistna (*Tilia cordata*), o obwodzie pnia mierzonego na wysokości 130 cm - 287 cm, rosnąca w obrębie pasa drogowego al. Warszawskiej (między ulicami Zbożową i Skowronkową, na skarpie, w odległości 1,6 m od ciągu pieszego i 5,5 m od skrajni jezdni) na terenie dz. ew. nr 6, obręb 33 - Sławin-Helenów, własność Skarbu Państwa - numer w GRPP - 19,
- 7) lipa drobnolistna (*Tilia cordata*), o obwodzie pnia mierzonego na wysokości 130 cm - 338 cm, rosnąca w obrębie pasa drogowego al. Warszawskiej (między ulicami Zbożową i Skowronkową, na skarpie, w odległości 1,6 m od ciągu pieszego i 5,5 m od skrajni jezdni) na terenie dz. ew. nr 6, obręb 33 - Sławin-Helenów, własność Skarbu Państwa - numer w GRPP - 20,
- 8) lipa drobnolistna (*Tilia cordata*), o obwodzie pnia mierzonego na wysokości 130 cm - 426 cm, rosnąca w obrębie pasa drogowego al. Warszawskiej (między ulicami Zbożową i Skowronkową, na skarpie, w odległości 1,7 m od ciągu pieszego i 5,5 m od skrajni jezdni) na terenie dz. ew. nr 6, obręb 33 - Sławin-Helenów, własność Skarbu Państwa - numer w GRPP - 21,
- 9) lipa drobnolistna (*Tilia cordata*), o obwodzie pnia mierzonego na wysokości 130 cm - 288 cm, rosnąca w obrębie pasa drogowego al. Warszawskiej (między ulicami Zbożową i Skowronkową, w odległości 1,2 m od ciągu pieszego i 5,5 m od skrajni jezdni) na terenie dz. ew. nr 6, obręb 33 - Sławin-Helenów, własność Skarbu Państwa - numer w GRPP - 22,
- 10) lipa drobnolistna (*Tilia cordata*), o obwodzie pnia mierzonego na wysokości 130 cm - 292 cm, rosnąca w obrębie pasa drogowego al. Warszawskiej (między ulicami Zbożową i Skowronkową, w odległości 1,5 m od ciągu pieszego i 5,5 m od skrajni jezdni) na terenie dz. ew. nr 6, obręb 33 - Sławin-Helenów, własność Skarbu Państwa - numer w GRPP - 23,
- 11) lipa drobnolistna (*Tilia cordata*), o obwodzie pnia mierzonego na wysokości 130 cm - 357 cm, rosnąca w obrębie pasa drogowego al. Warszawskiej (między ulicami Zbożową i Skowronkową, w odległości 1,9 m od ciągu pieszego i 5,5 m od skrajni jezdni) na terenie dz. ew. nr 6, obręb 33 - Sławin-Helenów, własność Skarbu Państwa - numer w GRPP - 24,
- 12) topola czarna (*Populus nigra*), o obwodzie pnia mierzonego na wysokości 130 cm - 463 cm, rosnąca przy ul. Hieronima Łopacińskiego na terenie dz. ew. nr 23/13, obręb 26 - Rury Brygidowskie (drzewo rośnie w pobliżu garaży i nieopodal budynku ul. H. Łopacińskiego 3, w odległości ok. 1,2 m od ściany garażu i ok. 25 m od rogu budynku H. Łopacińskiego 3), własność Gminy Lublin - numer w GRPP - 25,
- 13) topola czarna (*Populus nigra*), o obwodzie pnia mierzonego na wysokości 130 cm - 452 cm, rosnąca przy ul. Lwowskiej 22 na terenie dz. ew. nr 6/12 i 6/8, obręb 14 - Kalinowszczyzna (drzewo rośnie na trawniku w odległości 11 m od narożnika budynku ul. Lwowska 22, 8 m od ul. J. Kuronia, w bezpośrednim sąsiedztwie traktu pieszego), własność Gminy Lublin - numer w GRPP - 26,

- 14) dąb szypułkowy (*Quercus robur*), o obwodzie pnia mierzonego na wysokości 130 cm - 460 cm, rosnący w obrębie pasa drogowego ul. Szmaragdowej (w ciągu pieszym, po zachodniej stronie budynku nr 36, w misce z betonowych elementów o wymiarach 330x240, wyniesionej ponad powierzchnię gruntu - 60 cm), na terenie dz. ew. nr 14/1, obręb 27 - Rury Bonifratskie, własność Gminy Lublin - numer w GRPP - 27,
- 15) topola czarna (*Populus nigra*), o obwodzie pnia mierzonego na wysokości 130 cm - 468 cm, rosnąca na terenie dz. ew. nr. 2/68, obręb 26 - Rury Brygidowskie, zlokalizowanej przy ul. Spadochroniarzy 9 (drzewo rośnie na terenie parkingu, w pasie zieleni o szerokości 2,5 m), własność Grupy Hoteli WAM Sp. z o.o. z siedzibą w Krakowie, właściciel nieruchomości wyraził zgodę na ustanowienie przedmiotowego drzewa jako pomnik przyrody - numer w GRPP - 28,
- 16) topola holenderska (*Populus x canadensis* 'Marilandica'), o obwodzie pnia mierzonego na wysokości 130 cm - 457 cm, rosnąca na terenie dz. ew. nr 19/4, obręb 42 - Wiktoryn, zlokalizowanej przy ul. Bazylianówka 8 (drzewo rośnie po wschodniej stronie działki, w sąsiedztwie komórek gospodarczych), własność Gminy Lublin - numer w GRPP - 29,
- 17) aleja kasztanowców białych (*Aesculus hippocastanum*) składająca się z 48 drzew przy ul. Ignacego Solarza. Drzewa rosną na terenie dz. ew. nr 61 i 62/2, obręb 4 - Czechów II stanowiącej własność Skarbu Państwa (rosną po obu stronach jezdni o jednym pasie ruchu, w odległości 0,5 m od krawężników i 2 m od linii posesji. Pomiędzy linią posesji a drzewami po lewej stronie ulicy znajduje się ciąg pieszy. Odległość pomiędzy rzędami drzew wynosi 3 m, drzewa sadzono w rzędach co 4 m). Obwody pni drzew mierzonych na wysokości 130 cm - 154 cm, 130 cm, 196 cm, 192 cm, 144 cm, 165 cm, 213 cm, 212 cm, 218 cm, 135 cm, 147 cm, 182 cm, 175 cm, 143 cm, 163 cm, 186 cm, 200 cm, 130 cm, 167 cm, 166 cm, 215 cm, 178 cm, 189 cm, 120 cm, 162 cm, 146 cm, 141 cm, 191 cm, 196 cm, 182 cm, 123 cm, 178 cm, 172 cm, 157 cm, 224 cm, 115 cm, 178 cm, 153 cm, 209 cm, 189 cm, 153 cm, 113 cm, 176 cm, 157 cm, 144 cm, 156 cm, 124 cm, 170 cm - numer w GRPP - 30.

§ 3

Położenie pomników przyrody wymienionych w §2 określa załącznik graficzny do niniejszej uchwały.

§ 4

Ustanowienie niniejszych drzew pomnikami przyrody ma na celu ochronę tworów przyrody ożywionej, charakteryzujących się wyjątkowymi walorami przyrodniczymi i krajobrazowymi, a także szczególnymi cechami osobniczymi, takimi jak rozmiar i wiek.

§ 5

W stosunku do pomników przyrody, o których mowa w §2, wprowadza się następujące zakazy:

- 1) niszczenia, uszkodzania lub przekształcania obiektu lub obszaru;
- 2) wykonywania prac ziemnych trwale zniekształcających rzeźbę terenu, z wyjątkiem związanych z bezpieczeństwem przeciwsztormowym lub przeciwpowodziowym albo budową, odbudową, utrzymaniem, remontem lub naprawą urządzeń wodnych;
- 3) uszkodzania i zanieczyszczania gleby;
- 4) dokonywania zmian stosunków wodnych, jeżeli zmiany te nie służą ochronie przyrody albo racjonalnej gospodarce rolnej, leśnej, wodnej lub rybackiej;
- 5) zmiany sposobu użytkownika ziemi;
- 6) umieszczania tablic reklamowych.

§ 6

W stosunku do pomników przyrody, o których mowa w §2, w ramach czynnej ochrony ustala się możliwość:

- 1) wykonywania zabiegów pielęgnacyjnych i zabezpieczających;
- 2) dokonywania zabiegów ochronnych w celu przywrócenia naturalnego stanu.

§ 7

Wykonanie uchwały oraz nadzór nad ustanowionymi niniejszą uchwałą pomnikami przyrody powierza się Prezydentowi Miasta Lublin.

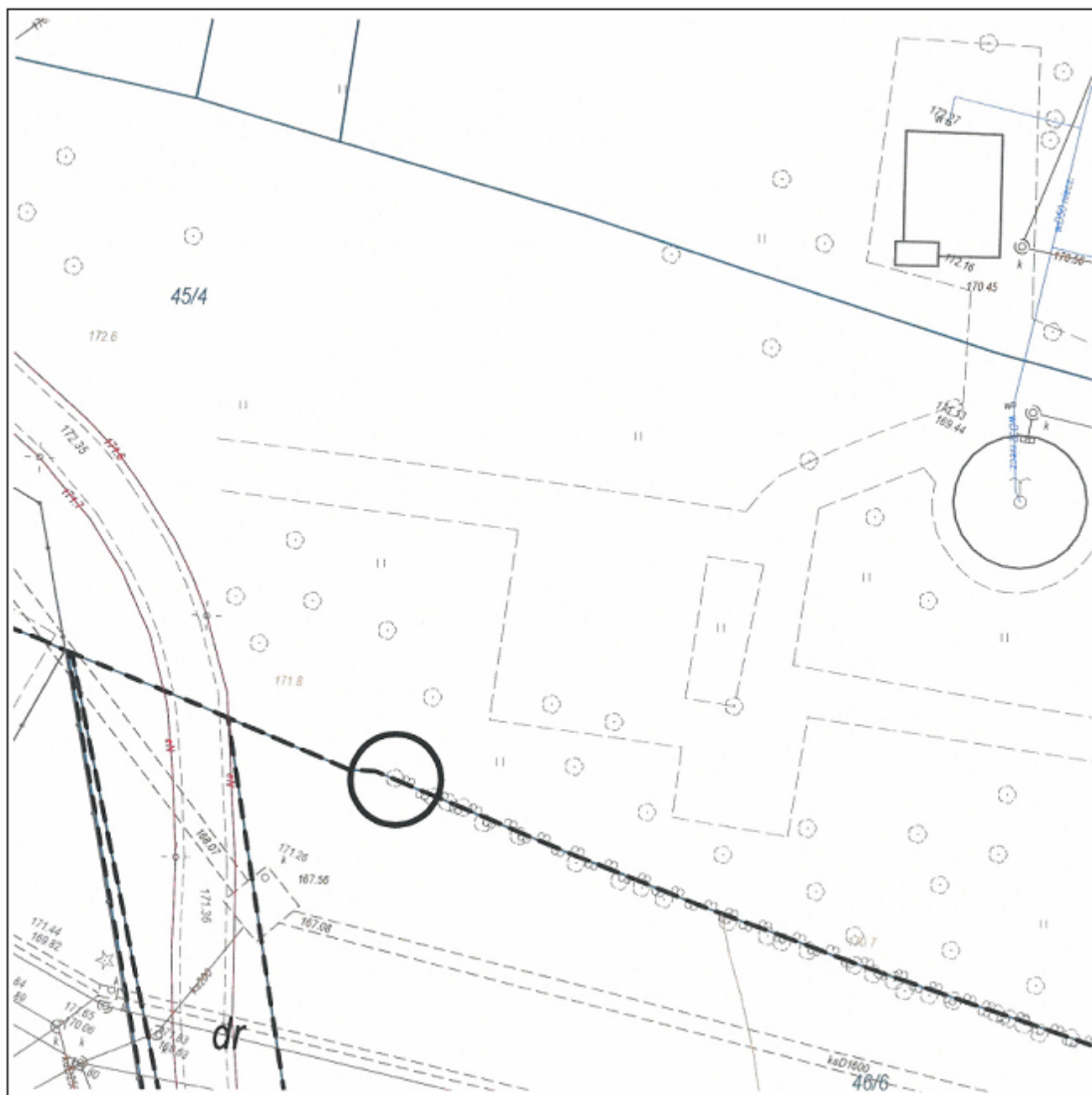
§ 8

Uchwała wchodzi w życie po upływie 14 dni od dnia ogłoszenia w Dzienniku Urzędowym Województwa Lubelskiego.

z up. Przewodniczącego Rady Miasta Lublin

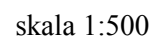
Jarosław Pakuła

Wiceprzewodniczący Rady Miasta Lublin



Id: 7CDE5D79-E5BD-4B5F-B4F3-5D3737FB487F. Podpisany

GRPP 16 - lipa drobnolistna - *Tilia cordata* (obwód pnia 525 cm)



Drzewa:

GRPP 17 - klon zwyczajny - *Acer platanoides* (obwód pnia 323 cm)

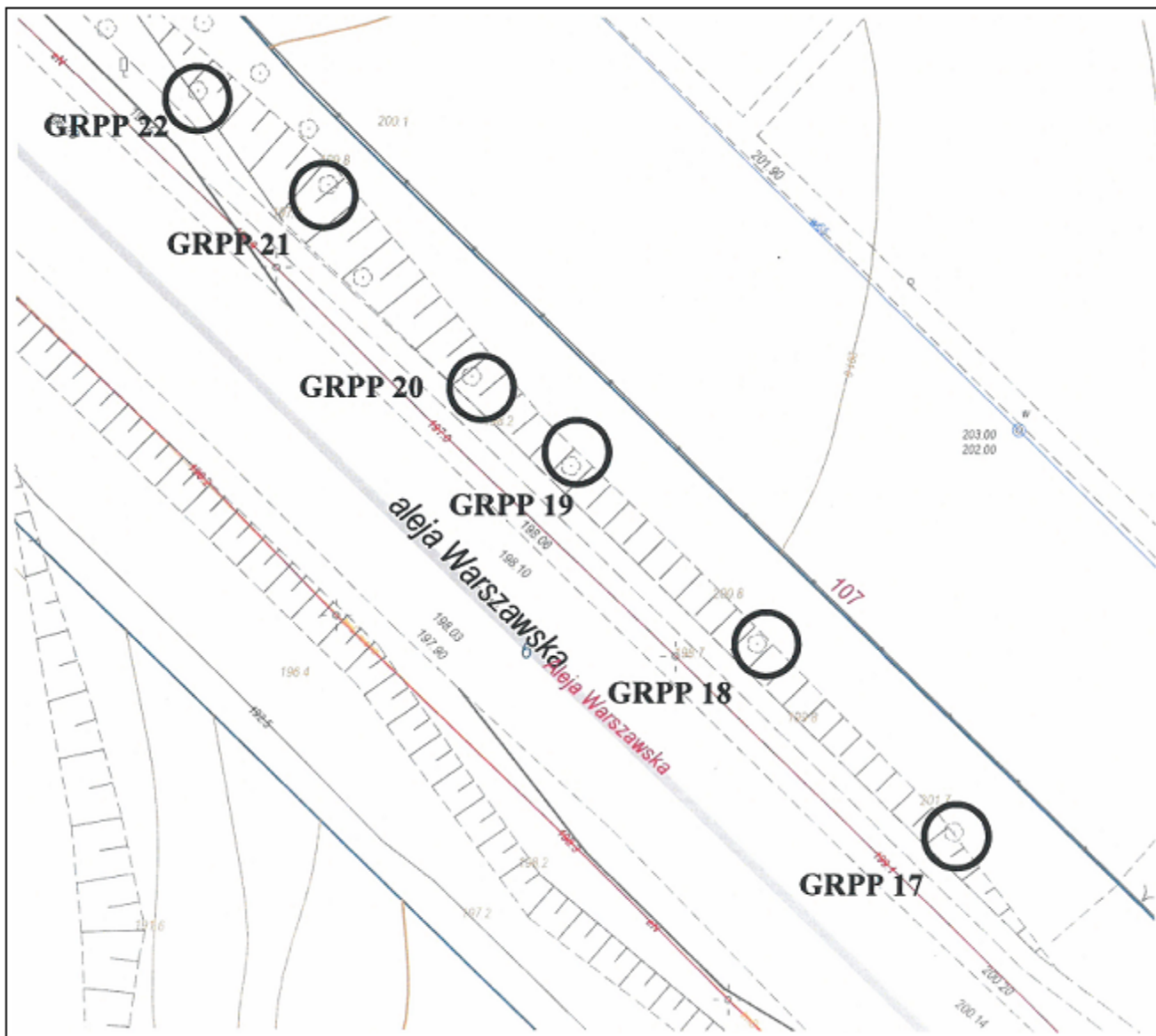
GRPP 18 - klon zwyczajny - *Acer platanoides* (obwód pnia 385 cm)

GRPP 19 - lipa drobnolistna - *Tilia cordata* (obwód pnia 287 cm)

GRPP 20 - lipa drobnolistna - *Tilia cordata* (obwód pnia 338 cm)

GRPP 21 - lipa drobnolistna - *Tilia cordata* (obwód pnia 426 cm)

GRPP 22 - lipa drobnolistna - *Tilia cordata* (obwód pnia 288 cm)

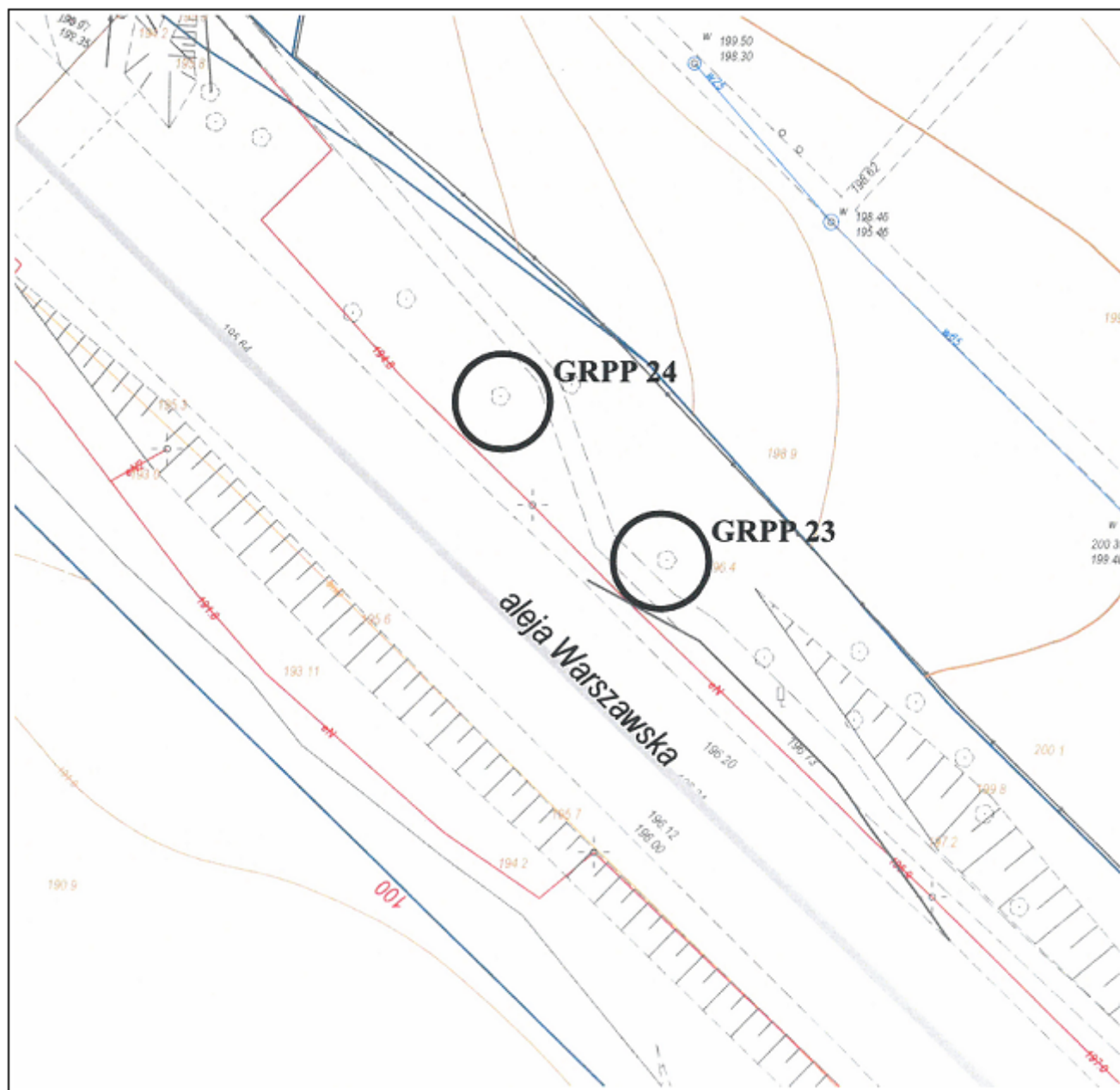


skala 1:500

Drzewa:

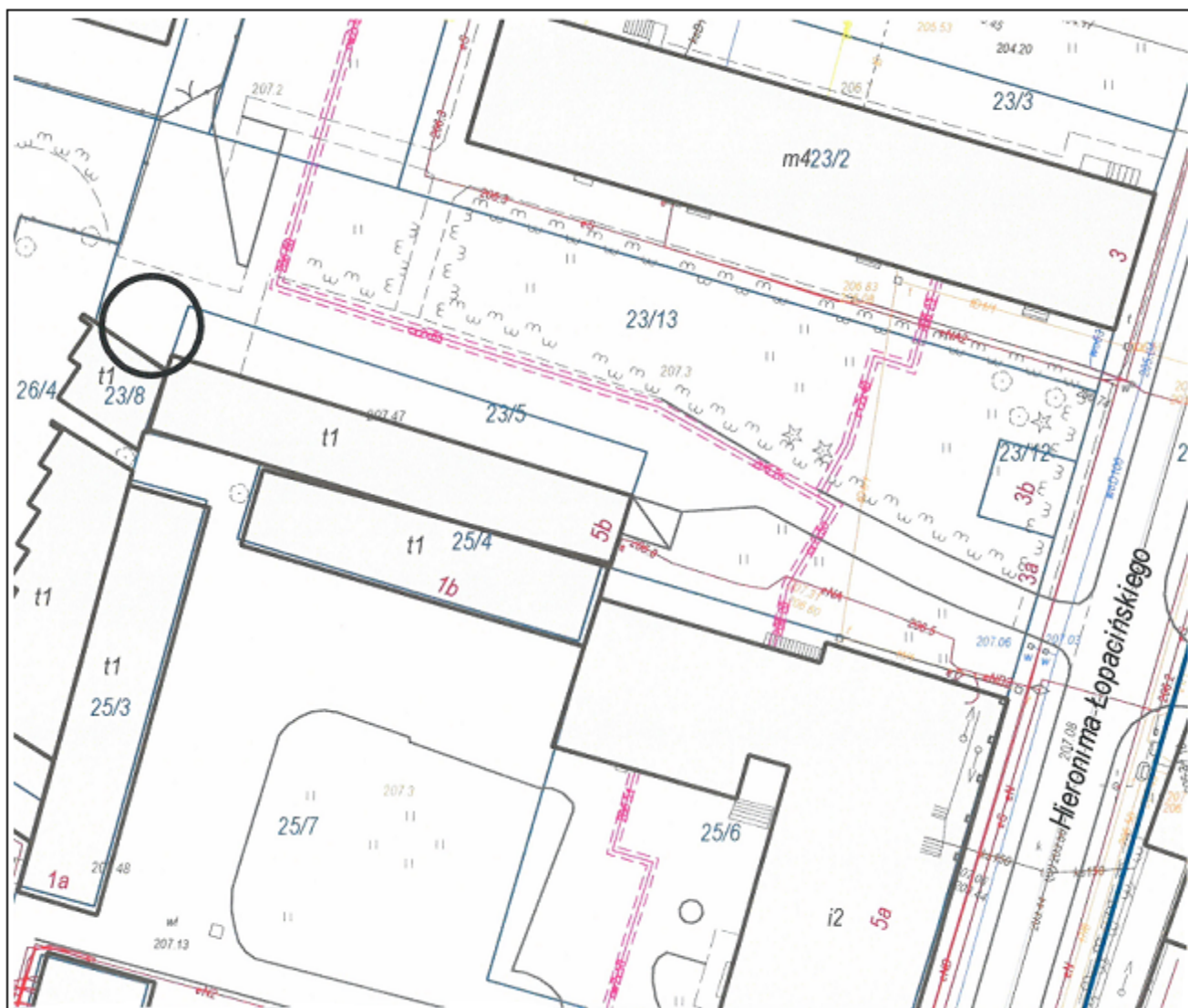
GRPP 23 - lipa drobnolistna - *Tilia cordata* (obwód pnia 292 cm)

GRPP 24 - lipa drobnolistna - *Tilia cordata* (obwód pnia 357 cm)



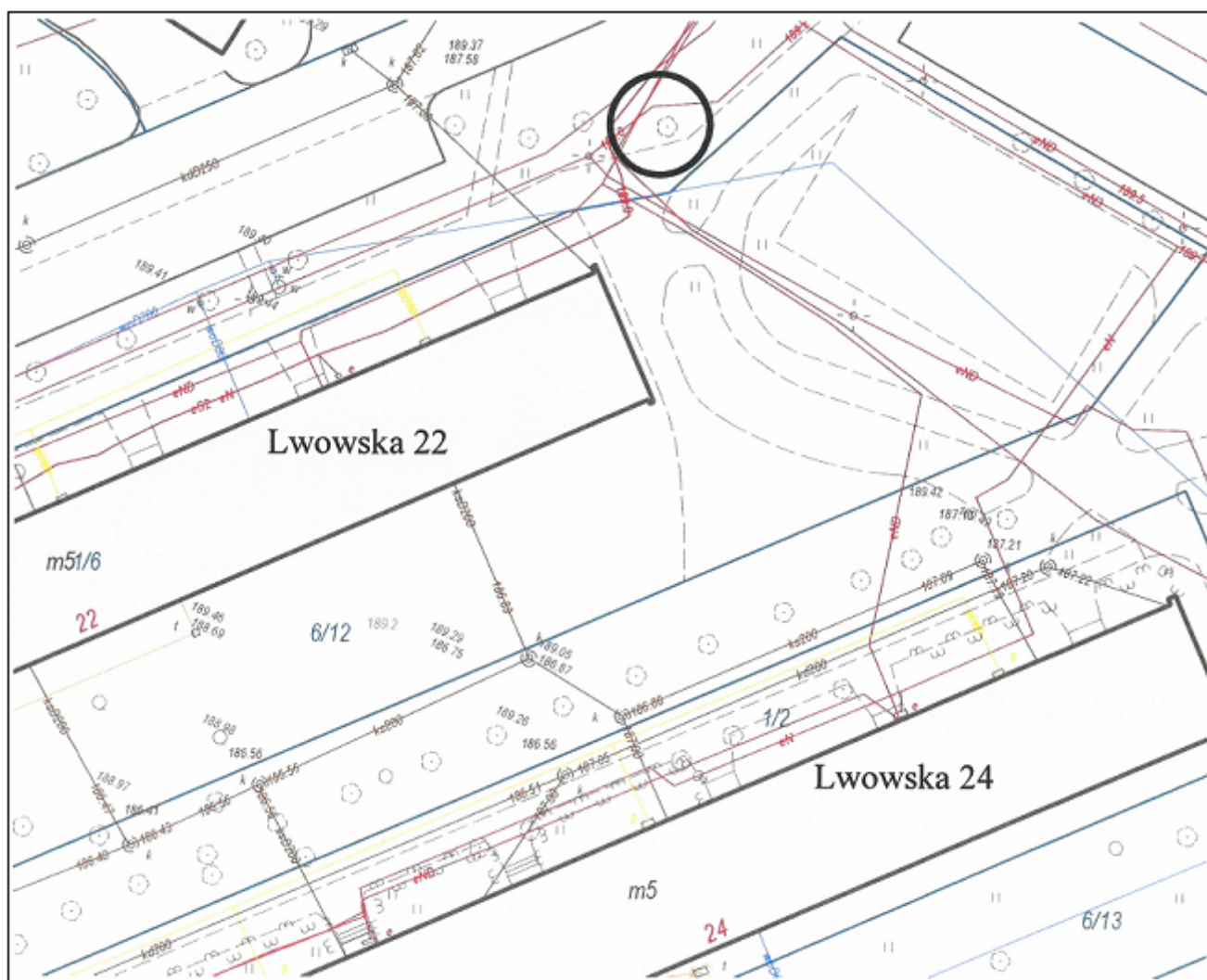
skala 1:500

Drzewo: GRPP 25 - topola czarna - *Populus nigra* (obwód pnia 463 cm)



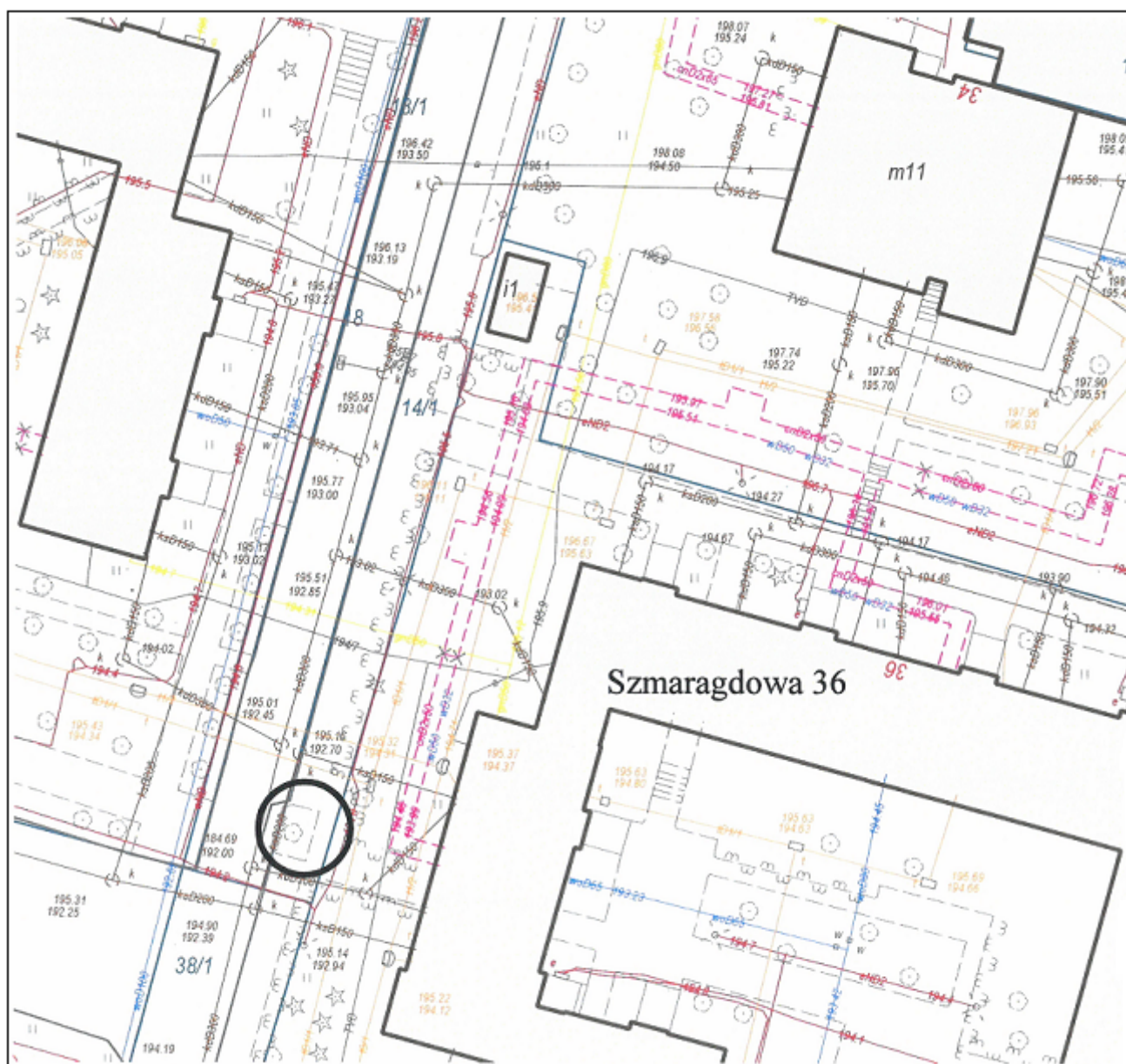
skala 1:500

Drzewo: GRPP 26 - topola czarna - *Populus nigra* (obwód pnia 452 cm)



skala 1:500

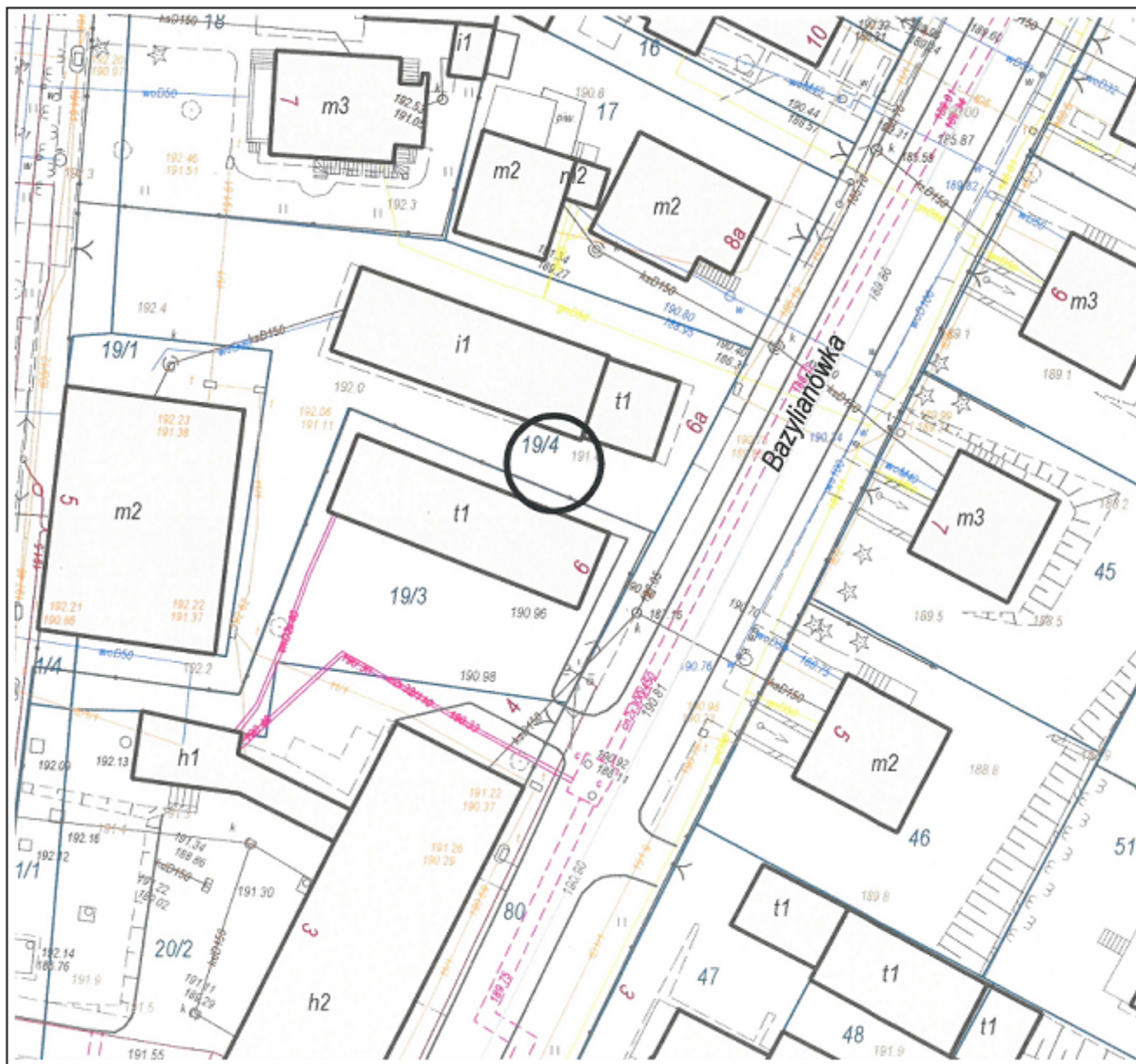
Drzewo: GRPP 27 - dąb szypułkowy - *Quercus robur* (obwód pnia 460 cm)



skala 1:500

Strona 12 z 14

Drzewo: GRPP 29 - topola holenderska - *Populus x canadensis* 'Marilandica' (obwód pnia 457 cm)



skala 1:500

Drzewa 48 sztuk: GRPP 30 - kasztanowiec zwyczajny - *Aesculus hippocastanum* (obwody pni: 154 cm, 130 cm, 196 cm, 192 cm, 144 cm, 165 cm, 213 cm, 212 cm, 218 cm, 135 cm, 147 cm, 182 cm, 175 cm, 143 cm, 163 cm, 186 cm, 200 cm, 130 cm, 167 cm, 166 cm, 215 cm, 187 cm, 189 cm, 120 cm, 162 cm, 146 cm, 141 cm, 191 cm, 196 cm, 182 cm, 123 cm, 178 cm, 172 cm, 157 cm, 224 cm, 115 cm, 178 cm, 153 cm, 209 cm, 189 cm, 153 cm, 113 cm, 176 cm, 157 cm, 144 cm, 156 cm, 124 cm, 170 cm)

